






## Zone humide lieu-dit La Monnerie - Crosmières

### Localisation des prises de vue

### Légende

-  Périmètre zone d'étude
-  parcellaire cadastrale
-  Prises de vue

Source : Cadastre et BD Ortho 2019  
Conception, réalisation : CPIE  
Vallées de la Sarthe et du Loir,  
Décembre 2021



Prise de vue : P1

Prise de vue : P2

